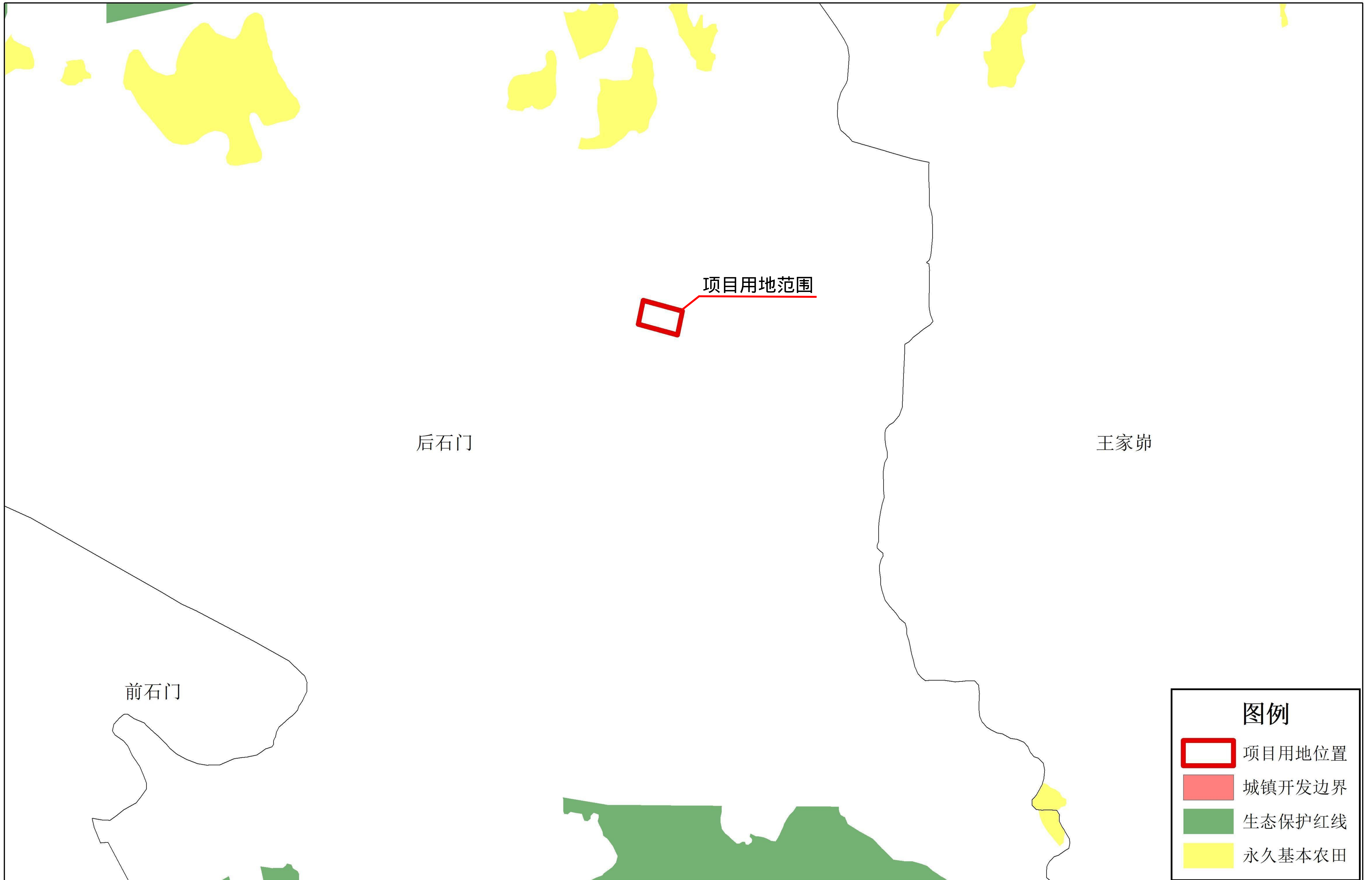


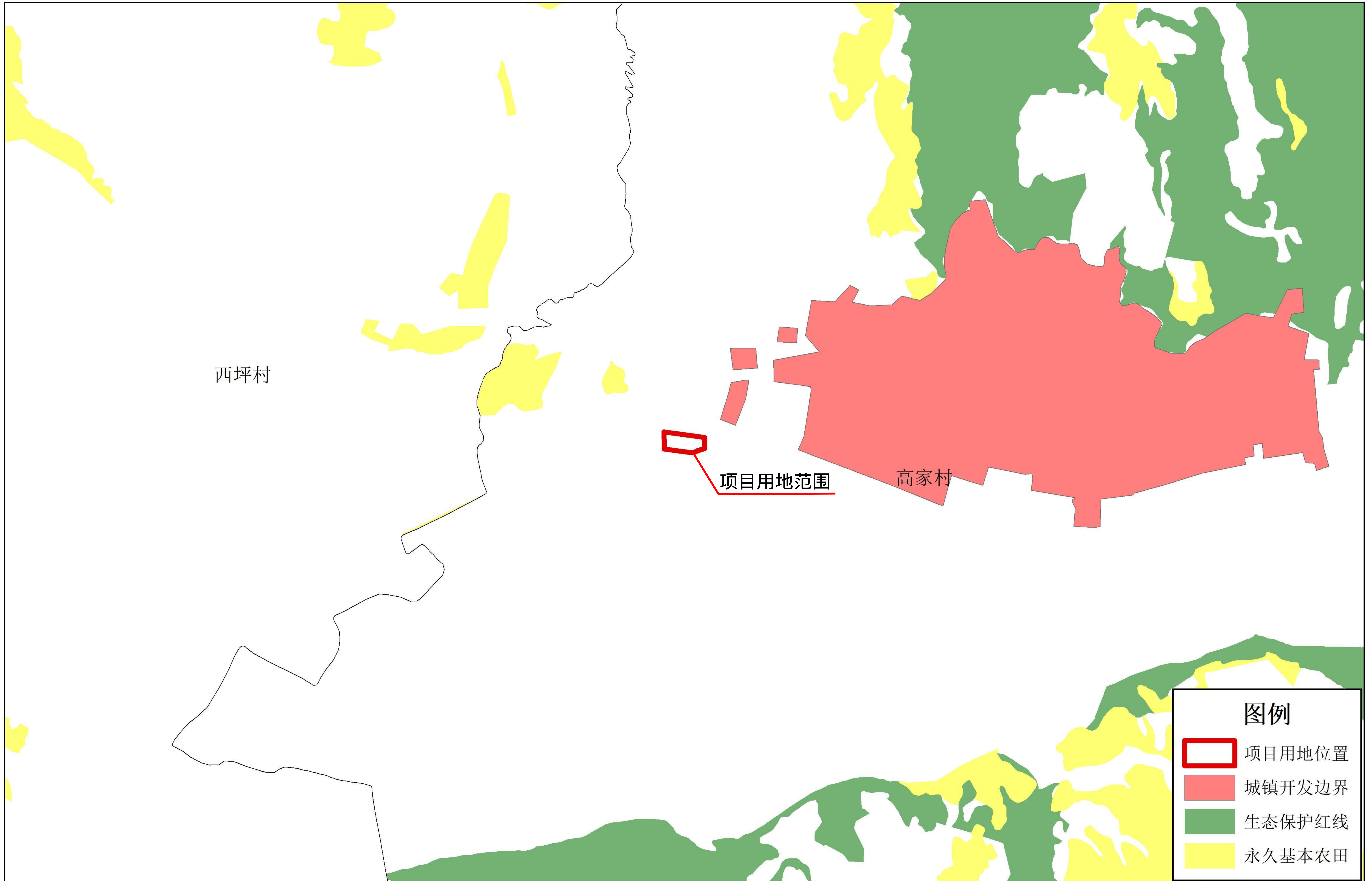
兴县2023年第9批次建设用地项目与兴县“三区三线”位置关系图



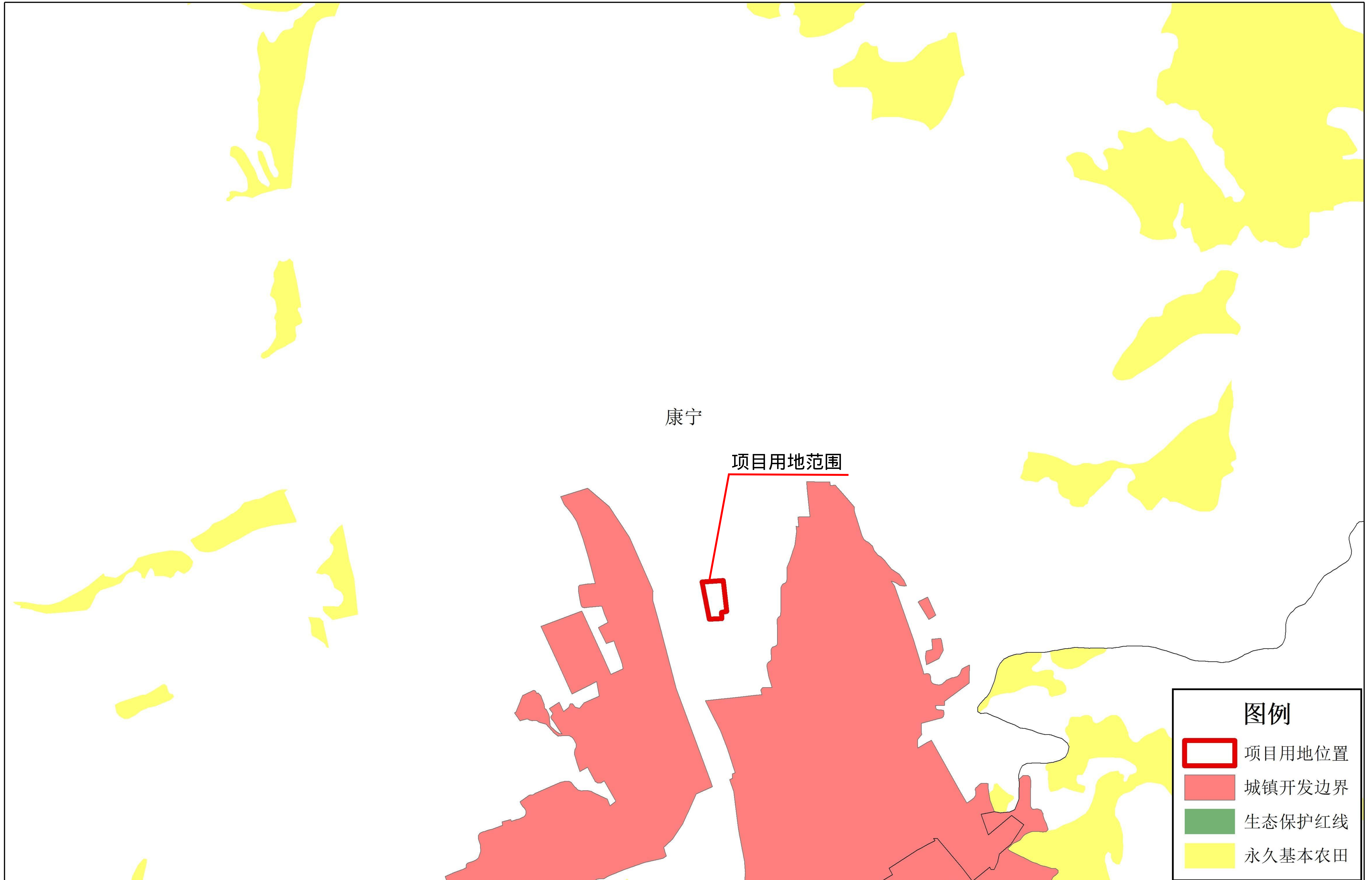
兴县2023年第9批次建设用地项目与兴县“三区三线”位置关系图



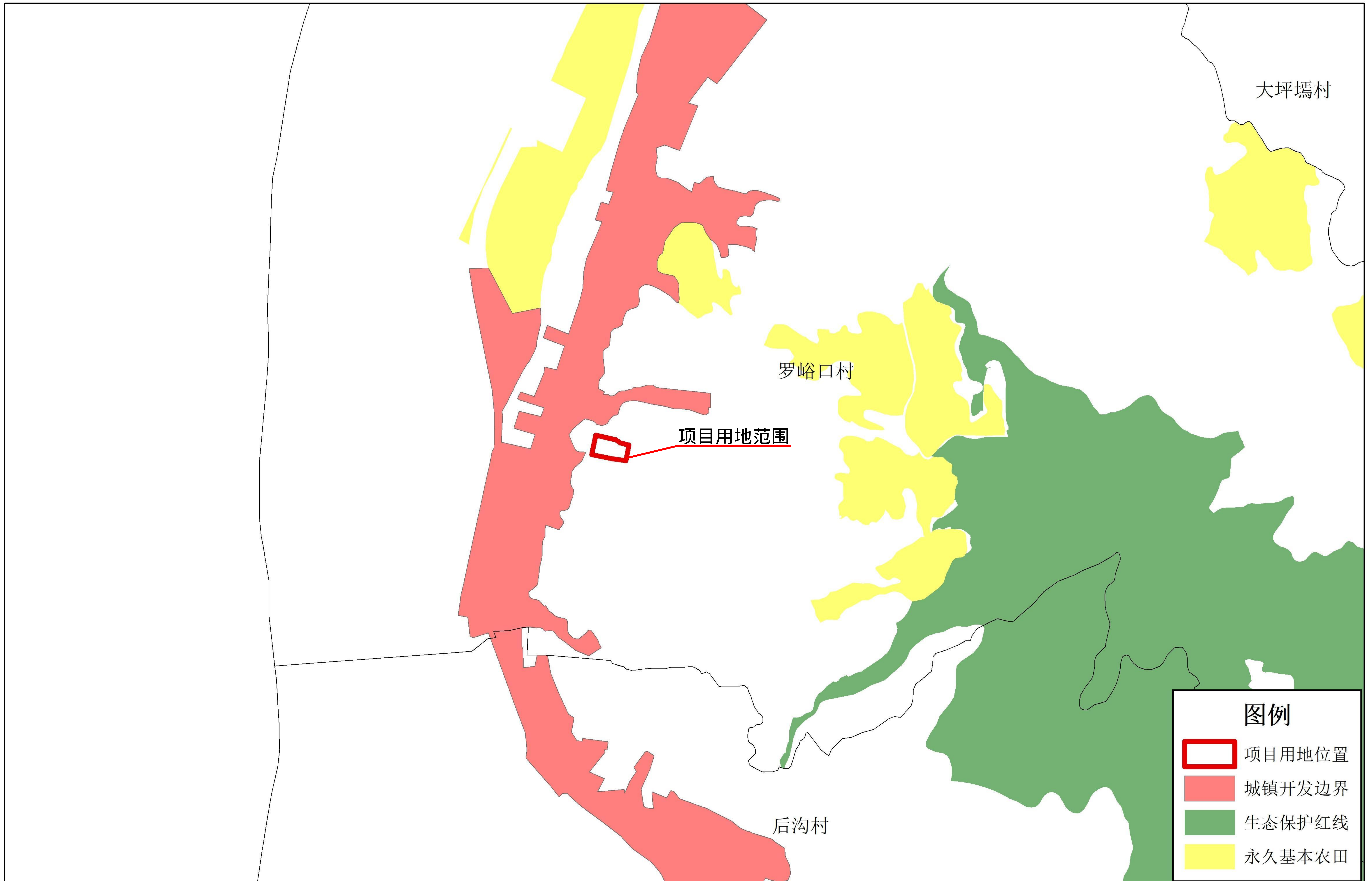
兴县2023年第9批次建设用地项目与兴县“三区三线”位置关系图



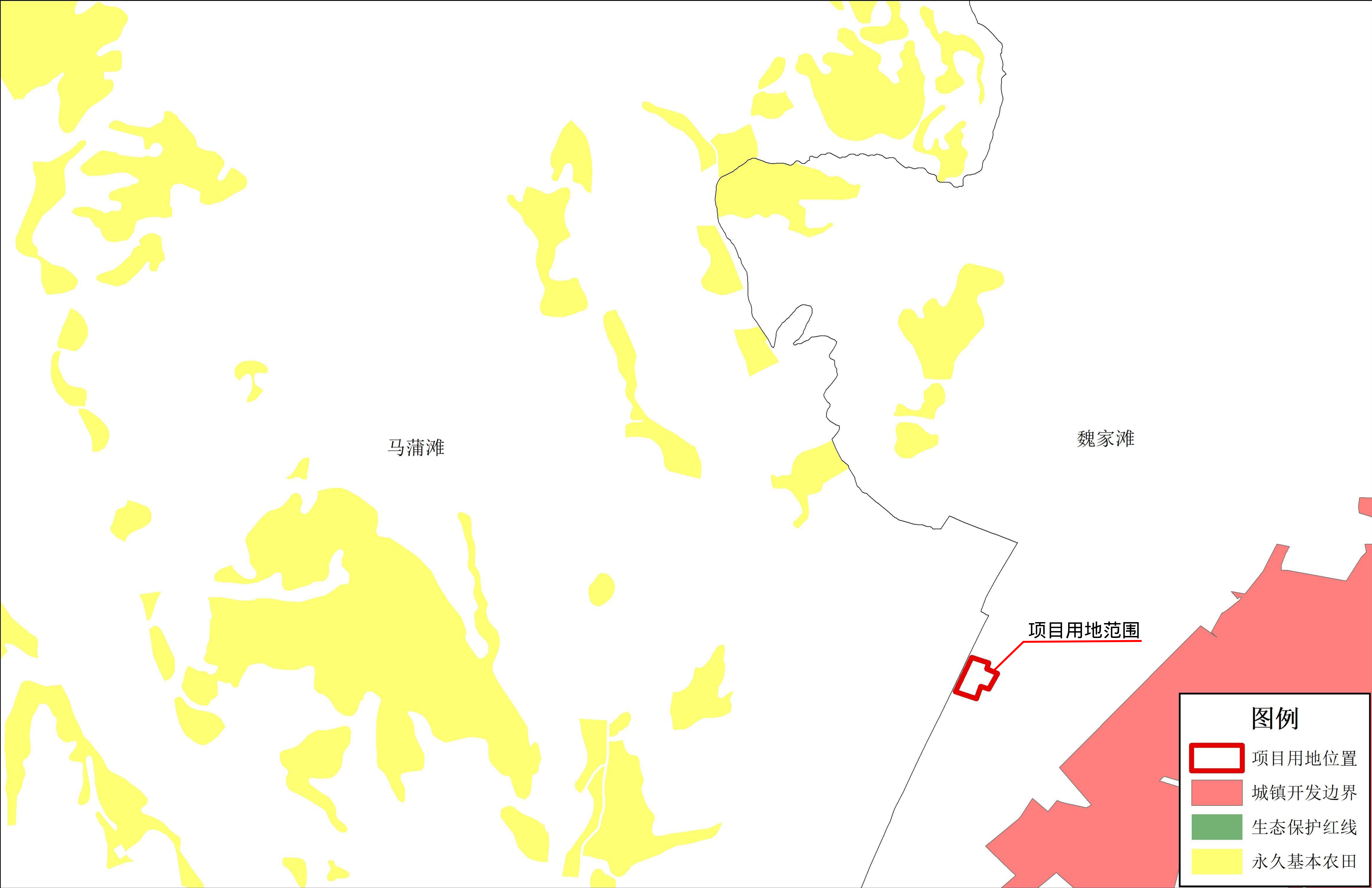
兴县2023年第9批次建设用地项目与兴县“三区三线”位置关系图



兴县2023年第9批次建设用地项目与兴县“三区三线”位置关系图



兴县2023年第9批次建设用地项目与兴县“三区三线”位置关系图



2000国家大地坐标系
1985国家高程基准

1: 5000