






拟征土地现状调查结果确认表

县(市、区): 兴县

建设用地项目名称		山西西山晋兴能源有限责任公司斜沟矿井及选煤厂项目			
被征地单位名称		魏家滩镇魏家滩村村民委员会			
拟征地情况					
地类			面积		
			公顷	亩	
农用地			2.6816	40.224	
其中: 耕地			2.1407	32.111	
建设用地			0.2327		
未利用地			0.0858	1.287	
合计			3.0001	45.0015	
地上附着物情况					
被征地农户(单位)签字确认					
张少兰	张乃成	魏海海	田松涛	关毛保	平志军
张宇	尹拉维				
被征地农村集体经济组织确认					
农村集体经济组织负责人签名:					
					
农村集体经济组织(盖章)					
2018年9月14日					

拟征土地现状调查结果确认表

县(市、区): 兴县

建设用地项目名称	山西西山晋兴能源有限公司斜沟矿井及选煤厂项目				
被征地单位名称	魏家滩镇马蒲滩村				
拟征地情况					
地类	面积				
		公顷		亩	
农用地		7.3825		110.738	
其中: 耕地		7.1038		106.557	
建设用地					
未利用地		7.3595		110.393	
合计		14.742		327.687	
地上附着物情况					
被征地农户(单位)签字确认					
田乃维	田商迪	吕卯平	吕拴全	田兵富	吕除
吕探孩	吕建康	田油坎	田奎转		
被征地农村集体经济组织确认					
农村集体经济组织负责人签名: 					
 					

拟征土地现状调查结果确认表

县(市、区): 兴县

建设用地项目名称	山西西山晋兴能源有限责任公司斜沟矿井及选煤厂项目				
被征地单位名称	魏家滩镇黄家沟村				
拟征地情况					
地类	面积		亩		
	公顷				
农用地	19.07	286.050			
其中: 耕地	18.988	284.820			
建设用地					
未利用地	8.8541	132.812			
合计	27.9241	703.6815			
地上附着物情况					
被征地农户(单位)签字确认					
胡亚波	魏家滩	王波波	王艳兵	裴拉胡	裴拉五
尹志彪	尹文洋	尹培存	尹同年	王德化	
被征地农村集体经济组织确认					
农村集体经济组织负责人签名: 刘兆子					
